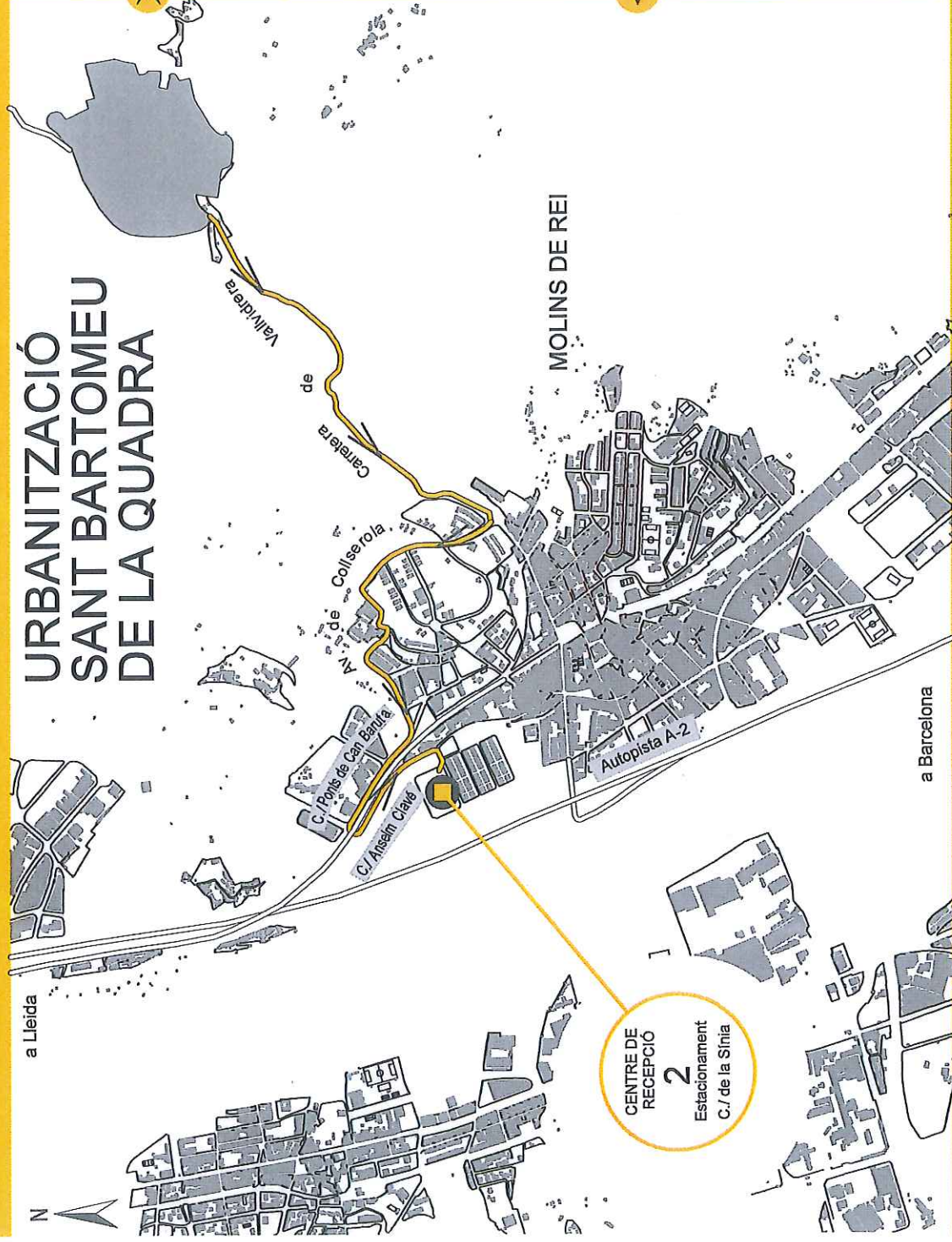


Plànol d'evacuació / Plano de evacuación

Pla d'actuació municipal (PAM) / Plan de actuación municipal (PAM)



URBANITZACIÓ SANT BARTOMEU DE LA QUADRA

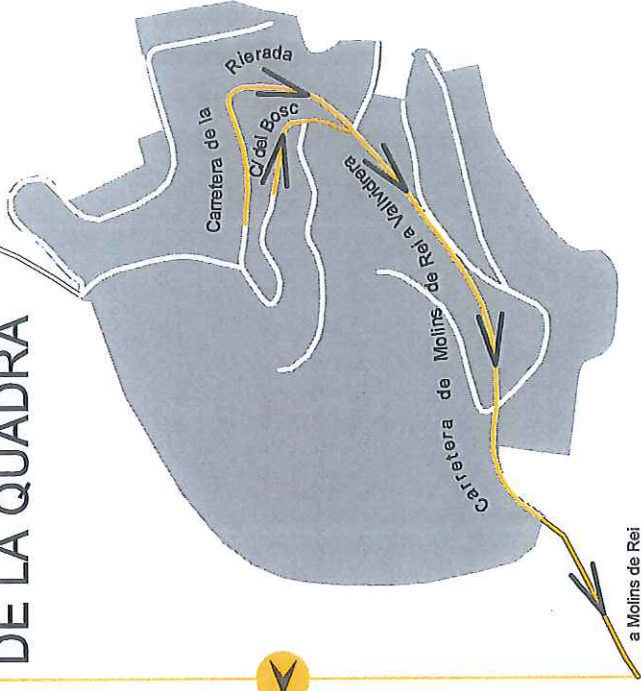
Dirigeixi's amb el seu vehicle al centre de recepció que li correspongui.

➤ Dirjase con su vehículo al centro de recepción que le corresponda.

Estacionament C./de la Sínia

URBANITZACIÓ SANT BARTOMEU DE LA QUADRA

a les urbanitzacions
La Rierada i Valldeneda

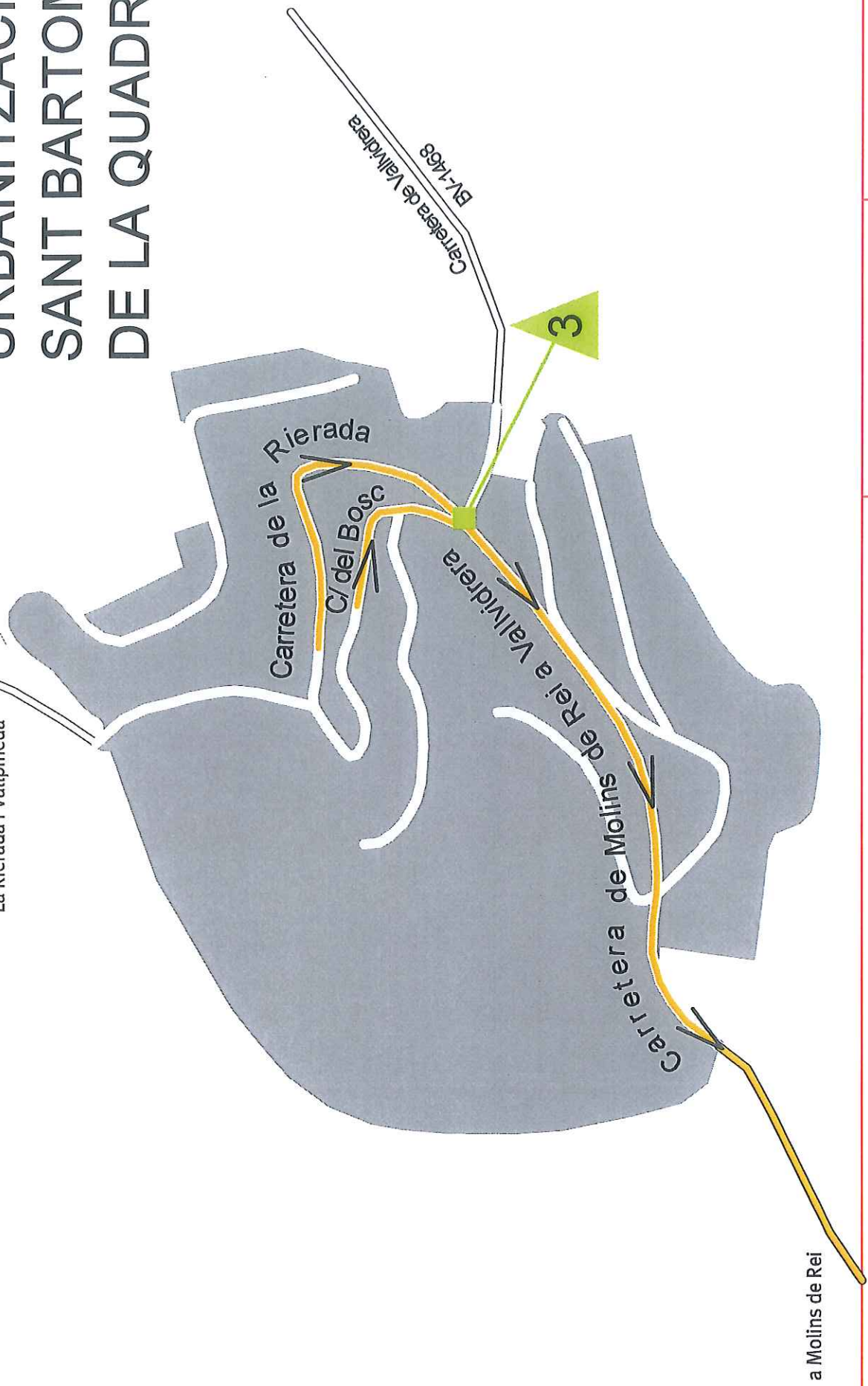


! L'avís d'evacuació es farà amb megafonia mòbil \ El aviso de evacuación se dará con megafonía móvil

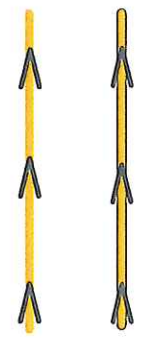


a les urbanitzacions
La Rierada i Vallpineda

URBANITZACIÓ SANT BARTOMEU DE LA QUADRA



Simbologia



Via d'evacuació interior

Via d'evacuació exterior



1

3

cruïlla interior
crítica

Diputació
Barcelona
xarxa de municipis

Àrea d'Espais Naturals
Oficina Tècnica de Prevenció
Municipal d'Incendis Forestals

PLA D'EVACUACIÓ DE LA URBANITZACIÓ
**SANT BARTOMEU
DE LA QUADRA**

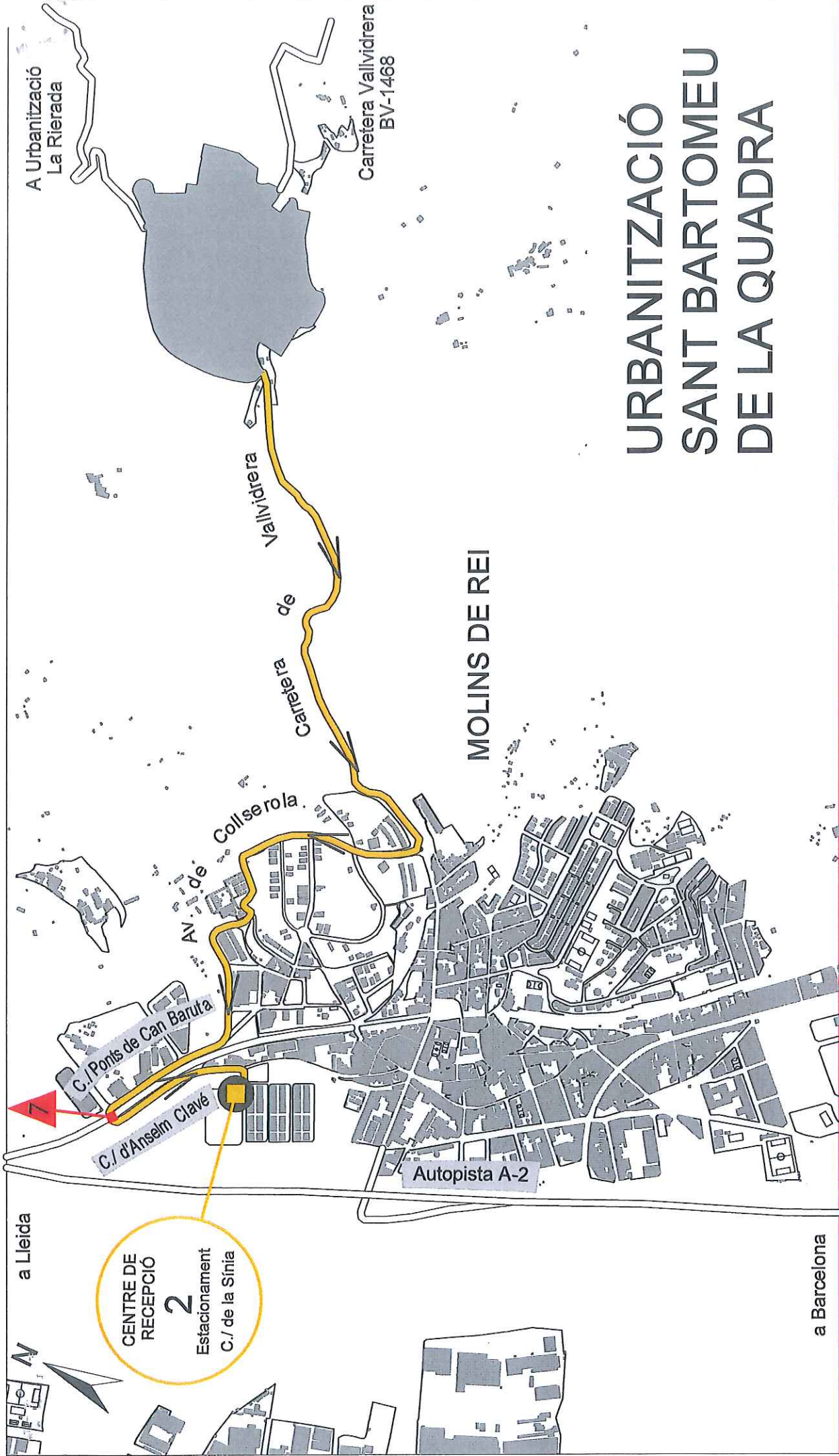
T.M. MOLINS DE REI

Data

Abril 2008

Escala:

1:4.500



A Urbanització La Rierada

Carretera Vallvidrera BV-1468

URBANITZACIÓ SANT BARTOMEU DE LA QUADRA

MOLINS DE REI

a Lleida

a Barcelona

CENTRE DE RECEPCIÓ 2
Estacionament C./ de la Sinia

Simbologia

- Via d'evacuació exterior
- Cruïlla crítica
- CENTRE DE RECEPCIÓ 1
- CENTRE DE RECEPCIÓ 2

Diputació Barcelona
xarxa de municipis

Àrea d'Espais Naturals
Oficina Tècnica de Prevenció
Municipal d'Incendis Forestals

PLA D'EVACUACIÓ DE LA URBANITZACIÓ
Sant Bartomeu de la Quadra
T.M. Molins de Rei

Data: Abril 2008
Escala: 1:15.000